

LXI VUELTA CICLISTA A LA ISLA DE TENERIFE

TERCERA ETAPA

BUENAVISTA - SAN CRISTOBAL DE LA LAGUNA


































RUTOMETRO

4 DE SEPTIEMBRE DE 2016



Organismo Autónomo de Deportes
deporte lagunero

Distancia en Kms.			Recorrido	Altitud	Ctra.	Horario de Paso Aprox (media Km/h)			Municipio	
Parc.	Tot.	Falt.				34	36	38		
0,00	0,00		Ayuntamiento de Buenavista del Norte (Calle La Alhóndiga)	Neutralizada	122	Urbano	9:55:00	9:55:00	9:55:00	Buenavista del Norte
0,08	0,08		Cruce con Calle Cruz	Neutralizada	125	Urbano				Buenavista del Norte
0,10	0,18		Cruce con Ctra. TF-445 y Calle La Cancela	Neutralizada	128	Urbano				Buenavista del Norte
0,03	0,21		Plaza San Sebastian	Neutralizada	130	Urbano				Buenavista del Norte
0,04	0,25		Cruce con Avda. Juan Méndez el Viejo (TF-42)	Neutralizada	130	Urbano				Buenavista del Norte
0,00	0,00	76,42	Cruce con Avda. Juan Méndez el Viejo (TF-42)	SALIDA OFICIAL	130	Urbano	10:00:00	10:00:00	10:00:00	Buenavista del Norte
0,21	0,21	76,21	Rotonda cruce con Avda. Constitución y Calle Cancela		132	TF-42	10:00:22	10:00:21	10:00:20	Buenavista del Norte
0,74	0,95	75,47	Rotonda		144	TF-42	10:01:41	10:01:35	10:01:30	Buenavista del Norte
0,98	1,93	74,49	Plaza y Ermita de San Bernardo		129	TF-42	10:03:24	10:03:13	10:03:03	Tacoronte
1,22	3,15	73,27	Rotonda entrada a Los Silos Cruce con Avda. Aregume		109	TF-42	10:05:34	10:05:15	10:04:58	Tacoronte
0,74	3,89	72,53	Rotonda salida de Los Silos cruce con calle El Olivo giro		90	TF-42	10:06:52	10:06:29	10:06:09	El Sauzal
2,44	6,33	70,09	Cruce con Avda. Daute (Caleta de Interian)		42	TF-42	10:11:10	10:10:33	10:10:00	La Matanza
1,00	7,33	69,09	Cruce con Ctra. TF-421 El Tanque-Guia de Isora		44	TF-42	10:12:56	10:12:13	10:11:34	La Victoria
1,60	8,93	67,49	Entrada a La Villa Y Puerto de Garachico (Plaza Ramón Arocha)		8	TF-42	10:15:46	10:14:53	10:14:06	Santa Ursula
0,40	9,33	67,09	Piscina Municipal de Garachico (Avda. Tome Cano)		8	TF-42	10:16:28	10:15:33	10:14:44	Santa Ursula
0,75	10,08	66,34	Salida de la Villa y Puerto de Garachico (Avda. Adolfo Suarez)		14	TF-42	10:17:47	10:16:48	10:15:55	Santa Ursula
0,73	10,81	65,61	Entrada al Túnel de Garachico		33	TF-42	10:19:05	10:18:01	10:17:04	La Orotava
0,67	11,48	64,94	Salida del Túnel de Garachico		67	TF-42	10:20:16	10:19:08	10:18:08	La Orotava
0,16	11,64	64,78	Entrada al Túnel del Guincho		77	TF-42	10:20:32	10:19:24	10:18:23	La Orotava
0,72	12,36	64,06	Salida del Túnel del Guincho		85	TF-42	10:21:49	10:20:36	10:19:31	La Orotava
1,60	13,96	62,46	Cruce de salida a Icod de Los Vinos		171	TF-42	10:24:38	10:23:16	10:22:03	La Orotava
2,80	16,76	59,66	Estacion de Servicio Cepsa Depaso		177	TF-5	10:29:35	10:27:56	10:26:28	Los Realejos
0,38	17,14	59,28	Cruce de salida a TF-342 (La Mancha-La Guancha)		209	TF-5	10:30:15	10:28:34	10:27:04	Los Realejos
0,35	17,49	58,93	Cruce con Ctra. TF-362 (La Centinela-Icod) Est. Servicio CEPESA		223	TF-5	10:30:52	10:29:09	10:27:37	Los Realejos
1,17	18,66	57,76	Entrada a Túnel de Buen Paso (Falso Túnel)		237	TF-5	10:32:56	10:31:06	10:29:28	Icod de Los Vinos
0,04	18,70	57,72	Salida del Túnel de Buen Paso (Falso Túnel)		236	TF-5	10:33:00	10:31:10	10:29:32	Icod de Los Vinos
0,58	19,28	57,14	Cruce con rotonda de acceso al anillo Insular		207	TF-5	10:34:01	10:32:08	10:30:27	Icod de Los Vinos
1,02	20,30	56,12	Cruce de salida a Santo Domingo		181	TF-5	10:35:49	10:33:50	10:32:03	La Guancha
0,11	20,41	56,01	Entrada a Túnel de Santo Domingo		171	TF-5	10:36:01	10:34:01	10:32:14	La Guancha
0,29	20,70	55,72	Salida del Túnel de Santo Domingo		176	TF-5	10:36:32	10:34:30	10:32:41	La Guancha
0,52	21,22	55,20	Estación de servicio Tgas Santa Catalina		148	TF-5	10:37:27	10:35:22	10:33:30	La Guancha
0,39	21,61	54,81	Cruce con Ctra. Del PIRS de La Guancha		136	TF-5	10:38:08	10:36:01	10:34:07	La Guancha
1,17	22,78	53,64	Cruce de salida a San Juan de La Rambla		60	TF-5	10:40:12	10:37:58	10:35:58	S/Juan de La Rambla
1,11	23,89	52,53	Estación de servicio San Juan de La Rambla		65	TF-5	10:42:10	10:39:49	10:37:43	S/Juan de La Rambla
1,10	24,99	51,43	Entrada a Túnel		81	TF-5	10:44:06	10:41:39	10:39:27	S/Juan de La Rambla
0,10	25,09	51,33	Salida de Túnel		87	TF-5	10:44:17	10:41:49	10:39:37	S/Juan de La Rambla

1,41	26,50	49,92	Estación de servicio El Mirador		92	TF-5	10:46:46	10:44:10	10:41:51	Los Realejos
0,54	27,04	49,38	Entrada a Túnel		91	TF-5	10:47:43	10:45:04	10:42:42	Los Realejos
0,08	27,12	49,30	Salida de Túnel		91	TF-5	10:47:52	10:45:12	10:42:49	Los Realejos
0,42	27,54	48,88	Entrada a Túnel		91	TF-5	10:48:36	10:45:54	10:43:29	Los Realejos
0,12	27,66	48,76	Salida de Túnel		88	TF-5	10:48:49	10:46:06	10:43:40	Los Realejos
0,08	27,74	48,68	Entrada a Túnel		88	TF-5	10:48:57	10:46:14	10:43:48	Los Realejos
0,05	27,79	48,63	Salida de Túnel		88	TF-5	10:49:02	10:46:19	10:43:53	Los Realejos
0,89	28,68	47,74	Cruce de salida a La Playa del Socorro		106	TF-5	10:50:37	10:47:48	10:45:17	Los Realejos
0,70	29,38	47,04	Entrada al Túnel de San Vicente		148	TF-5	10:51:51	10:48:58	10:46:23	Los Realejos
0,17	29,55	46,87	Salida del Túnel de San Vicente		154	TF-5	10:52:09	10:49:15	10:46:39	Los Realejos
0,95	30,50	45,92	Cruce Nº 39 Salida a Los Realejos Giro		193	TF-5	10:53:49	10:50:50	10:48:09	Los Realejos
0,30	30,80	45,62	Rotonda Los Barros Giro Direccion Rotonda Castillo Negro		219	Urbano	10:54:21	10:51:20	10:48:38	Los Realejos
0,30	31,10	45,32	Rotonda Castillo Negro Giro Direcc. La Vera		214	TF-320	10:54:53	10:51:50	10:49:06	Los Realejos
0,24	31,34	45,08	Cruce con TF-315 Toscal-El Longuera-Punta Brava		220	TF-320	10:55:18	10:52:14	10:49:29	Los Realejos
0,55	31,89	44,53	Rotonda La Gorvorana		206	TF-320	10:56:17	10:53:09	10:50:21	Los Realejos
1,27	33,16	43,26	La Vera Cruce con TF-333 La Montañeta-La Zamora		210	TF-320	10:58:31	10:55:16	10:52:21	Los Realejos
0,70	33,86	42,56	Cruce salida a Autopista (Alcampo)		200	TF-320	10:59:45	10:56:26	10:53:28	La Orotava
0,60	34,46	41,96	Rotonda Las Arenas Cruce con TF-312		179	TF-320	11:00:49	10:57:26	10:54:25	Pto de La Cruz
0,77	35,23	41,19	Rotonda Bar "Mi Niño" Giro Direcc. Calle El Durazno		196	TF-320	11:02:10	10:58:43	10:55:38	La Orotava
0,17	35,40	41,02	Calle El Durazno		201	TF-320	11:02:28	10:59:00	10:55:54	La Orotava
0,09	35,49	40,93	Cruce con calle Velazquez		201	Urbano	11:02:38	10:59:09	10:56:02	La Orotava
0,35	35,84	40,58	Cruce con calle Amapola		181	Urbano	11:03:15	10:59:44	10:56:35	La Orotava
0,21	36,05	40,37	Cruce con calle Dalia		171	Urbano	11:03:37	11:00:05	10:56:55	La Orotava
0,18	36,23	40,19	Cruce con calle La Escuela		172	Urbano	11:03:56	11:00:23	10:57:12	La Orotava
0,05	36,28	40,14	Cruce con calle Luis Rodríguez Figueroa		175	Urbano	11:04:01	11:00:28	10:57:17	La Orotava
0,19	36,47	39,95	Cruce con calle Casa Grande		173	Urbano	11:04:22	11:00:47	10:57:35	La Orotava
0,14	36,61	39,81	Cruce con camino San Bartolome		168	Urbano	11:04:36	11:01:01	10:57:48	La Orotava
0,24	36,85	39,57	Incorporación a Ctra. TF-31 (Los Rechazos)		158	Urbano	11:05:02	11:01:25	10:58:11	La Orotava
1,08	37,93	38,49	Cruce de salida a Autopista TF-5 (La Orotava-Icod-El Teide)		215	TF-31	11:06:56	11:03:13	10:59:53	La Orotava
0,26	38,19	38,23	Cruce de salida a Autopista TF-5 (Santa Cruz)		225	TF-31	11:07:24	11:03:39	11:00:18	La Orotava
0,17	38,36	38,06	Rotonda cruce con Ctra. TF-176 giro direcc. Cuesta de La Villa		226	TF-31	11:07:42	11:03:56	11:00:34	La Orotava
0,25	38,61	37,81	Giro Cuesta de La Villa (TF-217)		238	TF-31	11:08:08	11:04:21	11:00:58	La Orotava
1,62	40,23	36,19	Cruce con Ctra. TF-21 (La Orotava-Granadilla)		313	TF-217	11:11:00	11:07:03	11:03:31	La Orotava
0,68	40,91	35,51	Rotonda cruce con Ctra. Nueva Corujera		308	TF-217	11:12:12	11:08:11	11:04:36	Santa Ursula
1,30	42,21	34,21	Cruce con Rambla Dr. Pérez (Ayto de Santa Ursula) giro		284	TF-217	11:14:29	11:10:21	11:06:39	Santa Ursula
0,51	42,72	33,70	Carretera Vieja (TF-213)		264	TF-213	11:15:23	11:11:12	11:07:27	Santa Ursula
0,61	43,33	33,09	Lavandería Mara		252	TF-213	11:16:28	11:12:13	11:08:25	Santa Ursula
0,86	44,19	32,23	Cruce con calle Santo Domingo giro		264	TF-213	11:17:59	11:13:39	11:09:46	La Victoria
0,07	44,26	32,16	Cruce con calle La Costa		257	Urbano	11:18:06	11:13:46	11:09:53	La Victoria
0,26	44,52	31,90	Entrada al Túnel de paso Bajo Autopista TF-5		225	Urbano	11:18:34	11:14:12	11:10:18	La Victoria
0,04	44,56	31,86	Salida del Túnel de paso Bajo Autopista TF-5 a Ctra.. TF-174		220	Urbano	11:18:38	11:14:16	11:10:21	La Victoria

1,05	45,61	30,81	Cruce de salida a la Autopista TF-5	↑	274	TF-174	11:20:29	11:16:01	11:12:01	La Victoria
0,34	45,95	30,47	Cambio de rasante		283	TF-174	11:21:05	11:16:35	11:12:33	La Victoria
0,15	46,10	30,32	Cambio de rasante		275	TF-174	11:21:21	11:16:50	11:12:47	La Victoria
0,46	46,56	29,86	Cambio de rasante		311	TF-174	11:22:10	11:17:36	11:13:31	La Matanza
0,15	46,71	29,71	Rotonda de cruce con calle Acentejo	⊕	308	TF-174	11:22:26	11:17:51	11:13:45	La Matanza
0,53	47,24	29,18	Cambio de rasante		333	TF-174	11:23:22	11:18:44	11:14:35	La Matanza
0,21	47,45	28,97	Cambio de rasante		327	TF-174	11:23:44	11:19:05	11:14:55	La Matanza
0,47	47,92	28,50	Cruce con calle Acentejo	↑	353	TF-174	11:24:34	11:19:52	11:15:40	La Matanza
0,32	48,24	28,18	Cambio de rasante		358	TF-174	11:25:08	11:20:24	11:16:10	La Matanza
0,28	48,52	27,90	Cambio de rasante		349	TF-174	11:25:37	11:20:52	11:16:37	La Matanza
0,42	48,94	27,48	Cruce con Ctra. Las Breñas (TF-172) giro	↵	375	TF-174	11:26:22	11:21:34	11:17:16	La Matanza
0,34	49,28	27,14	Cruce con entrada a la Urb. Puntillo del Sol	↑	356	TF-172	11:26:58	11:22:08	11:17:49	El Sauzal
0,51	49,79	26,63	Cruce con entrada a la Urb. Los Naranjos	↑	336	TF-172	11:27:52	11:22:59	11:18:37	El Sauzal
0,44	50,23	26,19	Cruce con entrada a las Urbs. Puertito y Los Perales	↑	295	TF-172	11:28:38	11:23:43	11:19:19	El Sauzal
0,58	50,81	25,61	Cruce con entrada a la Urb. La Primavera	↑	264	TF-172	11:29:40	11:24:41	11:20:14	El Sauzal
0,12	50,93	25,49	Cruce con Ctra. de La Virgen y de Los Angeles	↑	250	TF-172	11:29:53	11:24:53	11:20:25	El Sauzal
0,98	51,91	24,51	Plaza El Principe-El Sauzal		322	TF-172	11:31:36	11:26:31	11:21:58	El Sauzal
0,02	51,93	24,49	Avda. Inmaculada Concepción (TF-172)		323	Urbano	11:31:38	11:26:33	11:22:00	El Sauzal
0,56	52,49	23,93	Cruce con Calle Calvario	↑	347	TF-172	11:32:38	11:27:29	11:22:53	El Sauzal
0,59	53,08	23,34	Estación de Servicio Repsol		384	TF-172	11:33:40	11:28:28	11:23:49	El Sauzal
0,93	54,01	22,41	Rotonda de Sauzal Cruce Ctra. TF-152 Giro Direcc. Tacoronte	⊕	461	TF-172	11:35:19	11:30:01	11:25:17	El Sauzal
1,21	55,22	21,20	Estación de servicio BP		512	TF-152	11:37:27	11:32:02	11:27:11	El Sauzal
0,51	55,73	20,69	Rotonda entrada a Tacoronte		526	TF-152	11:38:21	11:32:53	11:28:00	El Sauzal
0,15	55,88	20,54	Rotonda de Cruce con calle V Centenario y Calle Corrocho	⊕	528	TF-152	11:38:37	11:33:08	11:28:14	Tacoronte
0,31	56,19	20,23	Cruce con Ctra. TF-16 (Tacoronte-Tejina)	↑	527	TF-152	11:39:10	11:33:39	11:28:43	Tacoronte
1,70	57,89	18,53	El Torreón		576	TF-152	11:42:10	11:36:29	11:31:24	Tacoronte
0,31	58,20	18,22	Los Naranjeros		579	TF-152	11:42:42	11:37:00	11:31:54	Tacoronte
1,25	59,45	16,97	Fin Los Naranjeros		582	TF-152	11:44:55	11:39:05	11:33:52	Tacoronte
0,86	60,31	16,11	Restaurante Los Limoneros		607	TF-152	11:46:26	11:40:31	11:35:14	Tacoronte
0,31	60,62	15,80	Cruce con Ctra. TF-156 El Boqueron-Valle de Guerra)	↑	613	TF-152	11:46:59	11:41:02	11:35:43	La Laguna
0,16	60,78	15,64	Rotonda		611	TF-152	11:47:16	11:41:18	11:35:58	La Laguna
0,39	61,17	15,25	Rotonda Cruce con Salida Nº 14 a Autopista TF-5	⊕	617	TF-152	11:47:57	11:41:57	11:36:35	La Laguna
1,40	62,57	13,85	Cruce con Ctra. TF-154 (El Portezuelo-El Socorro-Tegueste) Giro	↵	622	TF-152	11:50:25	11:44:17	11:38:48	Tegueste
0,07	62,64	13,78	El Portezuelo		615	TF-154	11:50:32	11:44:24	11:38:54	Tegueste
0,74	63,38	13,04	Cruce con Calle Las Lavaderas	↑	557	TF-154	11:51:51	11:45:38	11:40:04	Tegueste
0,52	63,90	12,52	Cruce con Calle Las Palmeras	↑	531	TF-154	11:52:46	11:46:30	11:40:54	Tegueste
0,47	64,37	12,05	Fin El Portezuelo Cruce con Calle Corazon de Jesus	↑	503	TF-154	11:53:36	11:47:17	11:41:38	Tegueste
1,20	65,57	10,85	Cruce con Camino Padilla Baja	↑	417	TF-154	11:55:43	11:49:17	11:43:32	Tegueste
0,80	66,37	10,05	El Socorro		348	TF-154	11:57:07	11:50:37	11:44:48	Tegueste
1,41	67,78	8,64	Fin El Socorro		285	TF-154	11:59:37	11:52:58	11:47:01	Tegueste
0,34	68,12	8,30	Estación de Servicio Disa (El Socorro)		302	TF-154	12:00:13	11:53:32	11:47:33	Tegueste
0,26	68,38	8,04	Tegueste		323	TF-154	12:00:40	11:53:58	11:47:58	Tegueste
0,51	68,89	7,53	Cruce con Calle Las Toscas	↑	330	TF-154	12:01:34	11:54:49	11:48:46	Tegueste
0,18	69,07	7,35	Rotonda cruce con Ctra. TF-13 (Santa Cruz-La Laguna)Giro	⊕	332	TF-13	12:01:53	11:55:07	11:49:03	Tegueste

0,78	69,85	6,57	Cruce con Calle Calvo Sotelo (Parque de Bomberos)	↑		375	TF-13	12:03:16	11:56:25	11:50:17	Teguste
0,41	70,26	6,16	Cruce con Prebendado Pacheco	↑		404	TF-13	12:03:59	11:57:06	11:50:56	Teguste
0,25	70,51	5,91	Estacion de Saervicio Pcan - Teguste			425	TF-13	12:04:26	11:57:31	11:51:20	Teguste
0,49	71,00	5,42	Ciudad Deportiva Los Laureles - Teguste			454	TF-13	12:05:18	11:58:20	11:52:06	Teguste
0,55	71,55	4,87	Rotonda de entrada a Pedro Alvarez (por camino Hondo)	↻		476	TF-13	12:06:16	11:59:15	11:52:58	Teguste
1,05	72,60	3,82	Cruce con Calle del Palomar	↑		539	TF-13	12:08:07	12:01:00	11:54:38	Teguste
0,60	73,20	3,22	Las Canteras			571	TF-13	12:09:11	12:02:00	11:55:35	Teguste
0,05	73,25	3,17	Cruce con Ctra. TF-141 (Pedro Alvarez)	↑		575	TF-13	12:09:16	12:02:05	11:55:39	Teguste
0,29	73,54	2,88	Cruce con Ctra. TF-12 (Taganana-Las Mercedes-Cruz del Carmen)	↑	Premio Montaña 2ª META	596	TF-13	12:09:47	12:02:34	11:56:07	La Laguna
0,51	74,05	2,37	Fin Las Canteras			571	TF-13	12:10:41	12:03:25	11:56:55	La Laguna
0,47	74,52	1,90	Rotonda cruce con Avda. Republica Argentina	↻		560	TF-13	12:11:30	12:04:12	11:57:40	La Laguna
0,03	74,55	1,87	Avda. Republica Argentina			559	Urbano	12:11:34	12:04:15	11:57:43	La Laguna
0,66	75,21	1,21	Cruce con Calles Pozo Cabildo y Madre del Agua	↑		554	Urbano	12:12:43	12:05:21	11:58:45	La Laguna
0,81	76,02	0,40	Cruce con Calle Quintin Benito entrada en Calle Juan de Vera	↑		552	Urbano	12:14:09	12:06:42	12:00:02	La Laguna
0,17	76,19	0,23	Cruce con Calle Santiago Cuadrado	↑		552	Urbano	12:14:27	12:06:59	12:00:18	La Laguna
0,07	76,26	0,16	Cruce con Calle Anchieta	↑		552	Urbano	12:14:35	12:07:06	12:00:25	La Laguna
0,09	76,35	0,07	Cruce con Calle San Agustin	↑		552	Urbano	12:14:44	12:07:15	12:00:33	La Laguna
0,07	76,42	0,00	Plaza de Los Remedios (Catedral de La Laguna)		META	552	Urbano	12:14:52	12:07:22	12:00:40	La Laguna