
























MARCHA CICLODEPORTIVA
" IV DESAFIO TENERIFE IBEROSTAR BIKE EXPERIENCE "
RUTOMETRO RECORRIDO CORTO
10 DE DICIEMBRE DE 2017

Distancia en Kms.			ITINERARIO	Altitud	Ctra.	Horario de Paso Aprox (media Km/h)			Municipio
Parc.	Tot.	Falt.				25	27	29	
0,00	0,00	94,76	Iberostar Grand Hotel Antheia C/ Londres Tr-A Playa de Las Américas	22	Urbano	8:00:00	8:00:00	8:00:00	Adeje
0,14	0,14	94,62	Cruce con Calle Paris Giro Direcc. Avda. de Bruselas Tr-A	28	Urbano	8:00:39	8:00:34	8:00:30	Adeje
0,09	0,23	94,53	Rotonda Cruce con Avda. de Bruselas Tr-B Giro	33	Urbano	8:01:04	8:00:55	8:00:49	Adeje
0,22	0,45	94,31	Rotonda Cruce con Avda. Moscu Giro Direcc. Avda. de Bruselas	40	Urbano	8:02:05	8:01:48	8:01:35	Adeje
0,70	1,15	93,61	Rotonda Cruce con Calle del Roque Nublo	59	Urbano	8:05:18	8:04:36	8:04:04	Adeje
0,07	1,22	93,54	Avda. Virgen de Guadalupe	58	Urbano	8:05:38	8:04:53	8:04:18	Adeje
1,37	2,59	92,17	Rotonda Cruce con Avda. de Las Gaviotas	18	Urbano	8:11:57	8:10:22	8:09:08	Adeje
0,45	3,04	91,72	Rotonda Cruce con Avda. Los Acantilados (La Caleta)	22	Urbano	8:14:02	8:12:10	8:10:44	Adeje
0,25	3,29	91,47	Rotonda Cruce con Avda. de Ayyo Giro Direcc. Adeje	43	Urbano	8:15:11	8:13:10	8:11:37	Adeje
2,96	6,25	88,51	Rotonda de paso sobre Autopista TF-1-Avda. de Ayyo-Adeje	215	Urbano	8:28:51	8:25:00	8:22:04	Adeje
0,36	6,61	88,15	Rotonda Cruce con Avda. del Barranco de Las Torres Giro	228	Urbano	8:30:30	8:26:26	8:23:20	Adeje
0,08	6,69	88,07	Avda. del Barranco de Las Torres	231	Urbano	8:30:53	8:26:46	8:23:37	Adeje
0,58	7,27	87,49	Cruce con Calle de La Atalaya Giro	242	Urbano	8:33:33	8:29:05	8:25:40	Adeje
0,10	7,37	87,39	Rotonda de La Atalaya Cruce con TF-82 Giro Direcc. Guía de Isora	233	Urbano	8:34:01	8:29:29	8:26:01	Adeje
5,64	13,01	81,75	Cruce con TF-465 (Vera de Erques)	460	TF-82	8:52:49	8:46:24	8:41:24	Guía de Isora
2,42	15,43	79,33	Entrada Túnel	565	TF-82	9:00:53	8:53:40	8:48:00	Guía de Isora
0,14	15,57	79,19	Salida Túnel	556	TF-82	9:01:21	8:54:05	8:48:23	Guía de Isora
0,86	16,43	78,33	Entrada Túnel	584	TF-82	9:04:13	8:56:40	8:50:43	Guía de Isora
0,09	16,52	78,24	Salida Túnel	591	TF-82	9:04:31	8:56:56	8:50:58	Guía de Isora
1,62	18,14	76,62	Entrada a Guía de Isora Cruce con Calle Guarpia	587	TF-82	9:09:55	9:01:47	8:55:23	Guía de Isora
1,30	19,44	75,32	Cruce con Ctra. TF-463 Playa de San Juan	552	TF-82	9:14:15	9:05:41	8:58:56	Guía de Isora
2,89	22,33	72,43	Entrada a Chio	685	TF-82	9:23:53	9:14:22	9:06:49	Guía de Isora
1,12	23,45	71,31	Cruce con Ctras.TF-38 y TF-375 (Cruce de Chío) Giro Direcc. al Teide	712	TF-82	9:27:37	9:17:43	9:09:52	Guía de Isora
6,48	29,93	64,83	Restaurante Las Estrellas	1081	TF-38	9:49:13	9:37:10	9:27:32	Guía de Isora
0,00	29,93	64,83	Restaurante Las Estrellas	1081	TF-38	10:30:00	10:30:00	10:30:00	Guía de Isora
0,27	30,20	64,56	Restaurante Boca Tauce	1096	TF-38	10:30:54	10:30:49	10:30:44	Guía de Isora
6,18	36,38	58,38	Los Poleos	1434	TF-38	10:51:30	10:49:21	10:47:35	Stgo del Teide
0,09	36,47	58,29	Mirador Los Poleos	1438	TF-38	10:51:48	10:49:37	10:47:50	Stgo del Teide
0,43	36,90	57,86	Chinyero	1450	TF-38	10:53:14	10:50:55	10:49:01	Stgo del Teide
0,28	37,18	57,58	Montaña Chinyero	1465	TF-38	10:54:10	10:51:45	10:49:46	Stgo del Teide
0,29	37,47	57,29	Montaña Boca Cangrejo	1481	TF-38	10:55:08	10:52:37	10:50:34	Stgo del Teide
4,91	42,38	52,38	Montana Las Cuevitas	1758	TF-38	11:11:30	11:07:21	11:03:57	Stgo del Teide
1,40	43,78	50,98	Montaña Samara	1840	TF-38	11:16:10	11:11:33	11:07:46	Guía de Isora

0,61	44,39	50,37	Mirador Samara		1873	TF-38	11:18:12	11:13:23	11:09:26	Guía de Isora
4,24	48,63	46,13	Narices del Teide		2090	TF-38	11:32:20	11:26:06	11:21:00	Guía de Isora
0,10	48,73	46,03	Mirador Narices del Teide Asist. Mecanica Recogida Abrigo Fin Cronometraje		2089	TF-38	11:32:40	11:26:24	11:21:16	Guía de Isora
0,00	48,73	46,03	Mirador Narices del Teide		2089	TF-38	12:12:40	12:06:24	12:01:16	Guía de Isora
3,37	52,10	42,66	Cruce con Ctra. TF-21 (Cruce de Boca Tauce) Giro Direcc. Vilaflor		2041	TF-38	12:20:27	12:14:11	12:09:03	La Orotava
0,27	52,37	42,39	Casa Museo del pastor Juan Evora		2052	TF-21	12:21:36	12:15:20	12:10:12	Guía de Isora
4,86	57,23	37,53			2112	TF-21	12:42:26	12:36:10	12:31:02	Vilaflor
4,76	61,99	32,77	Mirador		1788	TF-21	12:50:22	12:44:06	12:38:58	Vilaflor
1,22	63,21	31,55	Cruce con Camino del Pinalito		1789	TF-21	12:52:24	12:46:08	12:41:00	Vilaflor
4,07	67,28	27,48	Vilaflor		1410	TF-21	12:59:11	12:52:55	12:47:47	Vilaflor
0,51	67,79	26,97	Cruce con Ctra. TF-51 (Arona)		1370	TF-21	13:00:02	12:53:46	12:48:38	Vilaflor
6,47	74,26	20,50	La Escalona Cruce con Ctra. TF-565 (Jama-San Miguel)		1043	TF-51	13:10:49	13:04:33	12:59:25	Vilaflor
6,62	80,88	13,88	Arona		621	TF-51	13:21:51	13:15:35	13:10:27	Arona
3,71	84,59	10,17	La Camella cruce con Ctra. TF-28 (Las Americas-Los Cristianos)Giro		354	TF-51	13:28:02	13:21:46	13:16:38	Arona
0,19	84,78	9,98	Fin La Camella		332	TF-28	13:28:21	13:22:05	13:16:57	Arona
0,91	85,69	9,07	Chayofa (PK-92,36 TF-28)		274	TF-28	13:29:52	13:23:36	13:18:28	Arona
1,18	86,87	7,89	Fin Chayofa (PK-93,51)		202	TF-28	13:31:50	13:25:34	13:20:26	Arona
1,68	88,55	6,21	Cruce con Via de Servicio Las Americas Giro (pk.0 v.servicio)		95	TF-28	13:34:38	13:28:22	13:23:14	Arona
0,83	89,38	5,38	Rotonda de cruce con via de acceso al Siam Park Giro (pk.0,83 v.servicio)		59	Via Servicio	13:36:01	13:29:45	13:24:37	Arona
0,58	89,96	4,80	Rotonda cruce con aparcamientos del Siam Park (pk.1,41 v.servicio)		52	Via Servicio	13:36:59	13:30:43	13:25:35	Adeje
0,40	90,36	4,40	Entrada Principal del Siam Park (pk.1,81 v.servicio)		50	Via Servicio	13:37:39	13:31:23	13:26:15	Adeje
0,35	90,71	4,05	Rotonda cruce con Avda. Austria y acceso a la Ctra TF-481 Giro Izqda.		40	Via Servicio	13:38:42	13:32:26	13:27:18	Adeje
0,15	90,86	3,90	Entrada en Ctra. TF-481		34	Via Servicio	13:39:09	13:32:53	13:27:45	Adeje
0,37	91,23	3,53	Cruce con Calle Gran Bretaña		35	TF-481	13:40:15	13:33:59	13:28:51	Adeje
0,15	91,38	3,38	Rotonda de Cruce con Avdas. Colón y España giro direcc. Avda. España		35	TF-481	13:40:42	13:34:26	13:29:18	Adeje
0,03	91,41	3,35	Avda. España		35	Urbano	13:40:48	13:34:32	13:29:24	Adeje
0,56	91,97	2,79	Avda. Ernesto Sarti		23	Urbano	13:42:29	13:36:13	13:31:05	Adeje
0,36	92,33	2,43	Rotonda giro direcc. Avda. Bruselas		27	Urbano	13:43:33	13:37:17	13:32:09	Adeje
0,14	92,47	2,29	Rotonda cruce con Calle Roma		25	Urbano	13:43:59	13:37:43	13:32:35	Adeje
0,18	92,65	2,11	Rotonda cruce con Avda. Francisco Ucelay Sabina		32	Urbano	13:44:31	13:38:15	13:33:07	Adeje
0,18	92,83	1,93	Rotonda cruce con Calle Paris		32	Urbano	13:45:03	13:38:47	13:33:39	Adeje
0,21	93,04	1,72	Rotonda Cruce con Avda. Moscu Giro Direcc. Avda. de Bruselas		40	Urbano	13:45:41	13:39:25	13:34:17	Adeje
0,70	93,74	1,02	Rotonda cruce con Calle Roque Nublo		59	Urbano	13:47:47	13:41:31	13:36:23	Adeje
0,07	93,81	0,95	Avda. Virgen de Guadalupe		58	Urbano	13:48:00	13:41:44	13:36:36	Adeje
0,95	94,76	0,00	Plaza de La Ermita y La Iglesia de San Sebastian		21	Urbano	13:50:51	13:44:35	13:39:27	Adeje